

trackilive EverFind 4G GPS-Tracker

Ausdauer, Robustheit und neueste Technologie, all dies vereint der neue trackilive EverFind 4G GPS-Tracker und das Beste ist, dass Sie kein Servicepaket mehr abschließen müssen. Im Kaufpreis sind bereits alle Kosten für 6 Jahre abgedeckt. Als Mobilfunktechnologie kommt die sparsame LTE-M Technik zum Einsatz. Dadurch sind Akkulaufzeiten bis zu 6 Jahre möglich. Weiterhin ist der EverFind GPS Tracker staub- und wasserdicht nach IP68. Mit dem magnetischen Boden lässt sich der GPS Tracker schnell und einfach an allen magnetischen Oberflächen anbringen. Die Sicherung von Oldtimern, Wohnmobilen, Wasserfahrzeugen oder Containern ist somit einfach möglich.



Bringen Sie den GPS-Tracker am gewünschten Gegenstand an und richten Sie z.B. einen Entfernungs-/Lichtsensoralarm ein. Sobald das Gerät von der abgelegten Position entfernt wird, erhalten Sie eine Alarmbenachrichtigung.

Für die Positionsbestimmung verwendet der EverFind GPS, Mobilfunkmasten oder WiFi-Netzwerke. Die Übermittlung der Position erfolgt über die Mobilfunknetze im zukunftsfähigen 4G LTE-M Standard. Durch den Einsatz einer Multi-Netz SIM-Karte bucht sich der EverFind immer automatisch in das am besten verfügbare Mobilfunknetz ein. Nutzen Sie den EverFind weltweit während der gesamten Laufzeit von 6 Jahren. Installieren Sie die trackilive App (iOS & Android) und sehen Sie immer den aktuellen Status des Gerätes.

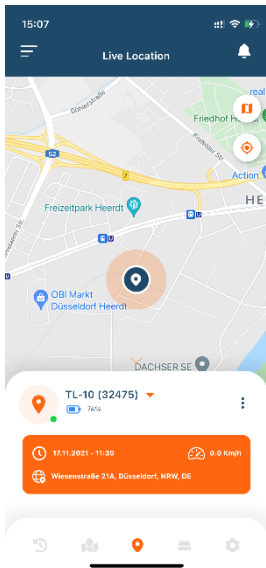
Einsatzbereiche:

- Wohnmobil
- Container
- Logistik
- KFZ und LKW
- Flottenmanagement
- Boot
- Sicherung von Wasserfahrzeugen
- Überwachung von Containern
- Langzeiteinsatz durch hohe Batterielaufzeit
- Nutzung als Reisetagebuch durch 365+ Tage Historienspeicherung

Trackilive App & Webplattform:

In unserer trackilive App (verfügbar für iOS & Android) sowie auf unserer trackilive Webplattform können Sie die Geräte verwalten, tracken, konfigurieren und Alarmbenachrichtigungen verwalten. Lassen Sie sich die Historie des Gerätes anzeigen. Sehen Sie sich die aktuelle Position an und verfolgen Sie den Positionswechsel und lassen Sie sich alle Ihre verfügbaren Geräte auf der Karte anzeigen.

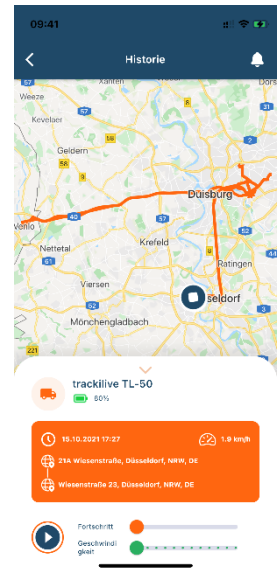
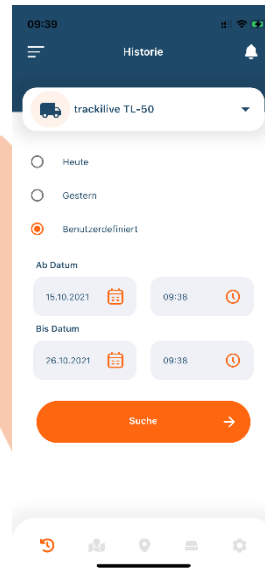
Aktuelle Position:



Alle Geräte in der Karte:



Historienanzeige des Gerätes:



Eigenschaften und Funktionen:

- Neuester 4G Mobilfunkstandard (LTE-M)
- Keine zusätzlichen monatlichen Kosten
- Bis zu 6 Jahre Batterielaufzeit
- Staub- und Wasserdicht (IP68)
- Smartes Energiemanagement
- Smarte Bewegungserkennung
- Robust und vielseitig einsetzbar
- Mehrere Geräte in einem Konto verwaltbar
- Weltweit nutzbar

Geräteeigenschaften:

- Abmessungen: 88 x 62 x 34 mm
- Gewicht: 180g inkl. Batterien
- Positionsgenauigkeit: bis zu 5 Meter
- Batterien: 3x AA 1,5V Batterien
- Batterielaufzeit: bis zu 6 Jahre (möglich mit einem Track pro Tag)

Lieferumfang

- trackilive EverFind GPS Tracker
- Kurzanleitung