

NEU

# NOTHING BEATS A JOB WELL DONE

Mit dem TomTom GO Expert steigern Sie die Effizienz Ihrer Lieferungen.



 **GO** EXPERT

**TOMTOM** 



## Das neue TomTom GO Expert

### Professionelle Navigation für Lkw, Busse, Reisebusse und Transporter.

Jeden Tag und auf jeder Fahrt – es kann immer alles passieren. Mit dem TomTom GO Expert sind Sie für alles, was Ihnen unterwegs begegnet, perfekt gerüstet. Unser bislang größtes, reaktionsschnellstes Navi umfasst die aktuellsten Karten, individuelle Routen für große Fahrzeuge und das clevere Umfahren von Staus – so sind Sie immer entspannt unterwegs.



## Den Verkehr zu jeder Zeit perfekt im Griff



#### Einfache, kabellose Karten-Updates:

Direkter und schneller Zugriff auf die genauesten und aktuellsten Welt-Karten dank 3 Mal schnellerer Wi-Fi®-Updates




NEU

#### High-Definition

#### 6"- oder 7"-Touchscreen:

Über das große, helle HD-Display mit der branchenweit höchsten Auflösung erhalten Sie eine klare Übersicht über Ihre Route



NEU

#### Prozessor der neuen Generation und mehr Speicherplatz:

Bis zu 4 Mal reaktionsschneller, sodass Sie nahtlos und ohne Verzögerungen wischen, zoomen und Funktionen verwenden können

# Perfekt für Ihr großes Fahrzeug

Funktionen des TomTom GO Expert:



NEU

## Optimierte individuelle Routen

Dank individueller, auf die Maße, das Gewicht, die Ladung und die maximale Geschwindigkeit Ihres Fahrzeugs abgestimmter Routen sind Sie immer auf dem richtigen Weg



NEU

## Live-Warnungen zu Beschränkungen

Sie erhalten rechtzeitige Warnungen zu ADR-Tunneln, Brückenhöhen, Beschränkungen bezüglich der UN-Klasse u. v. m.



## Unschlagbare TomTom-Weltkarten

Mit den genauesten, aktuellsten Karten auf dem Markt sind Sie auf der ganzen Welt entspannt unterwegs



NEU

## Dynamischer Fahrspurassistent

Vor Autobahnabfahrten und komplexeren Kreuzungspunkten können Sie rechtzeitig in die richtige Spur wechseln



## TomTom Traffic und 1 Jahr Radarkamerawarnungen (Welt)\*

Dank Echtzeit-Verkehrsinformationen vermeiden Sie Verzögerungen. Dank Warnungen vor Stauenden und Radarkameras sind Sie sicherer unterwegs



NEU

## Optimierte spezielle Sonderziele

Sie finden Informationen zu über 50.000 Tankstellen, Parkplätzen und Servicezentren speziell für große Fahrzeuge



## Routenplanung mit mehreren Stopps

Sie können Ihrer Route mühelos mehrere Stopps hinzufügen, damit Sie ohne erneute Routenplanung von A nach B (und C und D) gelangen



## Leistungsstarker Lautsprecher

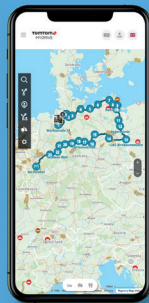
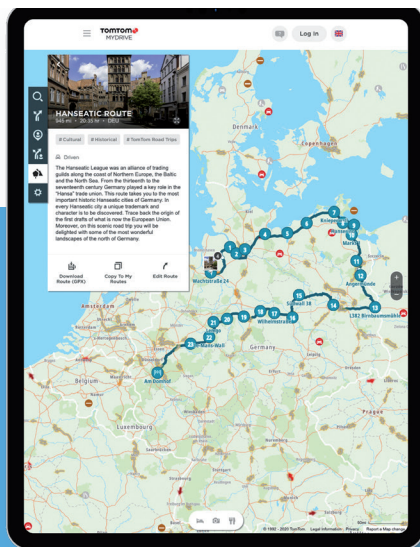
Erstklassiger Ton für eine kristallklare Navigation. Der leistungsstarke Lautsprecher übertönt die Geräusche großer Fahrzeuge und Autobahnen – so sind Sie sicherer unterwegs



## Sprachsteuerung

Sie steuern Ihr TomTom GO Expert mit Sprachbefehlen. Ihre Hände bleiben sicher am Lenkrad und Ihr Blick auf der Straße

# Einfache Planung Ihrer Fahrt



## TomTom MyDrive

Sie können mit TomTom MyDrive Routen planen, mehrere Stopps hinzufügen, Echtzeit-Verkehrsinformationen abrufen und Lieblingsrouten von Ihrem Smartphone, Tablet oder PC speichern. Die Routen werden automatisch mit Ihrem TomTom GO Expert-Navi synchronisiert – Sie steigen in Ihr Fahrzeug ein und sind sofort startklar



## KARTENABDECKUNG

**Installierte Karten:** (47 Länder): AD, AT, BE, BG, CH, CY, CZ, DE, DK, EE, ES, FI, FO, FR, GB, GI, GR, HR, HU, IE, IS, IT, LI, LT, LU, LV, MC, ME, MT, NL, NO, PL, PT, RO, RS, SE, SI, SK, SM, UA, VA, XK

**Verbindungsstraßen:** AL, BA, BY, MD, MK

**Die Weltkarten** umfassen auch Afrika, Lateinamerika, Australien, Neuseeland, Südostasien, Nordamerika, Kanada und Mexiko.

Sie können diese Karten installieren, indem Sie eine Wi-Fi®-Netzwerkverbindung herstellen und sie auf Ihr Gerät herunterladen. Kein Computer erforderlich. Gehen Sie auf Ihrem Gerät einfach zu den „Einstellungen“, stellen Sie eine Wi-Fi®-Netzwerkverbindung her und tippen Sie dann auf „Karten“. So erhalten Sie kostenlose Updates für all Ihre Karten.

## TOMTOM RADARKAMERA-ABDECKUNG

AT, BE, BG, CZ, DE\*, DK, EE, ES, FI, FR\*\*, GI, GR, HR, HU, IE, IT, IS, LI, LT, LU, LV, MT, MC, NL, NO, PL, PT, RO, RS, RU, SE, SI, SK, SM, UA, UK, VA

## LIEFERUMFANG

**TomTom GO Expert umfasst:**

- TomTom GO Expert 5", 6" oder 7"
- Click & Drive-Navihalterung
- Autoladegerät
- USB-Kabel
- Produktinformation



## EMPFOHLENES ZUBEHÖR



### HIGH SPEED-DOPPELLEADERGÄT

Laden Sie Ihr TomTom-Navigationsgerät und Ihr Smartphone schnell und sicher gleichzeitig auf.




### KLEBEPLATTE FÜR DAS ARMATURENBRETT

Befestigen Sie Ihr Gerät am Armaturenbrett – für optimale Sicherheit und perfekten Komfort.

## LOGISTISCHE INFORMATIONEN

SKU	Name	EAN-Code	Gerätgewicht	Verpackungsgewicht	Gerätmaße	Verpackungsmaße	Verpackungsdetails	Mindestbestellmenge
1YB5.002.20	GO Expert EU 5"	0636926106245	207 g	556 g	140 x 86 x 19mm	215 x 137 x 84 mm	10 Geräte pro Versandkarton – 28 Versandkartons pro Palette	10
1YB6.002.20	GO Expert EU 6"	0636926105903	281 g	644 g	163 x 105 x 19 mm	215 x 137 x 84 mm	10 Geräte pro Versandkarton – 28 Versandkartons pro Palette	10
1YB7.002.20	GO Expert EU 7"	0636926105729	360 g	723 g	187 x 122 x 20 mm	211 x 151 x 95 mm	10 Geräte pro Versandkarton – 28 Versandkartons pro Palette	10

©2021 TomTom N.V., Niederlande. TomTom®, das -Logo usw. sind registrierte Marken von TomTom N.V. oder einem seiner Tochterunternehmen. Alle anderen Marken sind das Eigentum ihrer jeweiligen Inhaber. TomTom N.V. übernimmt keine Verantwortung für Fehler, die eventuell in diesem Dokument auftreten. Die hier enthaltenen Informationen können ohne Ankündigung geändert werden. Die Bluetooth®-Wortmarke und -Logos sind eingetragene Warenzeichen von Bluetooth SIG, Inc. und jegliche Verwendung dieser Marken durch TomTom unterliegt einer Lizenz. Andere Warenzeichen und Markennamen sind Eigentum ihrer jeweiligen Inhaber. \* Die Nutzung von Blitzerdiensten ist in einigen Ländern illegal. Die illegale Nutzung dieses Dienstes erfolgt ausschließlich auf eigene Gefahr. TomTom übernimmt keine Verantwortung für die illegale Nutzung dieser Warnungen. Bitte überprüfen Sie, ob diese Dienste in dem Land, in dem Sie fahren, legal sind, bevor Sie die Dienste nutzen/aktivieren.  
\*\* Für Frankreich sind Gefahrenstellen verfügbar.