

DATENBLATT

Salind 11



Eigenschaften und Vorteile:

- Live Ortung
- Strecken der letzten 100 Tage abrufbar
- Alarmeinrichtungen über das FINDER-Portal
- Alarmmeldungen per E-Mail u. Push-Nachricht
- Bedienbar über Smartphone, Tablet und PC
- Kein Einrichtungsaufwand – Alles aus einer Hand
- Monatlich kündbar
- Starke Akkulaufzeit
- DROP-, Erschütterungs-, Radius-, und weitere Alarme



Fortschrittliche Technik

Längere Akkulaufzeit, effizientere Ortung und vieles mehr



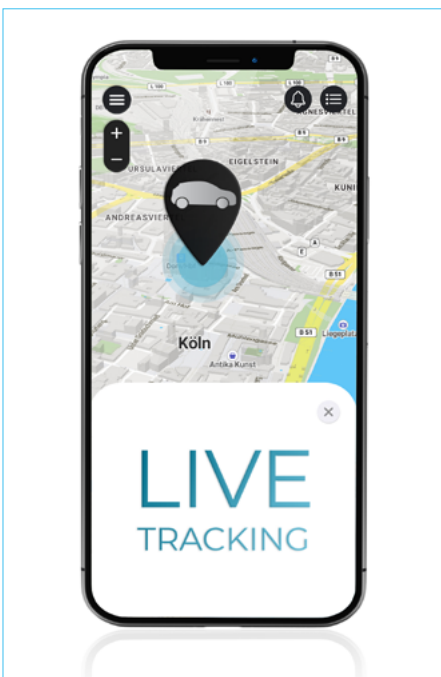
Weltweite Sicherheit

In vielen Ländern nutzbar – immer mit der besten Verbindung



Schnelleres Netzwerk

Optimale Datenübertragung für eine schnelle Ortung



Eigenschaften der SIM-Karte:

- Sucht sich immer die BESTE Verbindung
- Herausragende 2G Netzabdeckung
- Weltweite Ortung in über 40 Ländern inklusive
- Keine manuelle SIM-Karten-Aufladung mehr notwendig
- Keine umständlichen Freischaltungen mehr erforderlich

Alarmfunktionen:

- Alarm bei Erschütterung / Bewegung
- Alarm, sobald der festgelegte Radius verlassen wird
- Alarm bei Geschwindigkeitsüberschreitung
- Alarm bei niedrigem Batteriestand
- DROP Alarm





Technische Daten:

Akkulaufzeit	Standby: ca. 90 Tage / Alltagstracking: ca. 40 Tage
Abmessungen	109 mm x 76 mm x 26 mm
Gewicht	315 g
Akku	3,7 V 10.000 mAh Li-ion
Netzwerk	GSM/GPRS
GPS-Chip	UBLOX 7020
GPS-Genauigkeit	Bis zu 5 Meter



Lieferumfang:

- Salind T1 von Salind
- Bedienungsanleitung
- Ladekabel
- M2M SIM-Karte*

(*befindet sich bereits im GPS Tracker)

Um das Komplettsset nutzen zu können, fällt eine Servicegebühr für die Datenverbindung und das FINDER-Portal von nur 6,99€ im Monat an (monatlich kündbar). Der Salind T1 kann nur in Verbindung mit der M2M SIM-Karte und dem FINDER-Portal von PAJ genutzt werden.

Mögliche Anwendungsgebiete:

- GPS Tracker für Autos
- GPS Tracker für LKW/Transporter
- GPS Tracker für Motorräder
- GPS Tracker für Wohnmobile
- GPS Tracker für Boote

Salind UG (haftungsbeschränkt) / Auf der Fuhr 3
51570 Windeck / Deutschland

www.salind-gps.de

Tel.: +49 2292 3949-960

E-Mail: info@salind-gps.de

Mo.–Do. 10:00–16:00 Uhr



Fr. 8:00–13:00 Uhr



QUICKSTART

Salind 11

1. Melden Sie den GPS Tracker an und folgen Sie den Anweisungen auf:



2. Schalten Sie den GPS Tracker ein, damit er sich mit dem FINDER-Portal verbinden kann. Öffnen Sie dafür die Schutzklappe und laden Sie den GPS Tracker auf (durch das vorherige Einsetzen der SIM-Karte wurde der GPS Tracker bereits angeschaltet). Die LED-Signale zeigen Ihnen, welchen Status der GPS Tracker gerade aufweist:

Orangene LED – GSM Status

Signal	Bedeutung
Die LED blinkt	GPS Tracker sucht ein Signal.
Die LED leuchtet konstant	Es ist GSM-Empfang vorhanden.

Schutzklappe



Blaue LED – GPS Status

Signal	Bedeutung
Die LED blinkt	Der GPS Tracker sucht ein Signal.
Die LED leuchtet konstant	Es ist GPS-Empfang vorhanden.

LED-Signale



3. Laden Sie sich unsere App:



ONLINE FINDER PORTAL APP BY PAJ
im App- oder Google Play Store herunter.

4. Starten Sie mit der Ortung und schützen Sie, was Ihnen wichtig ist!