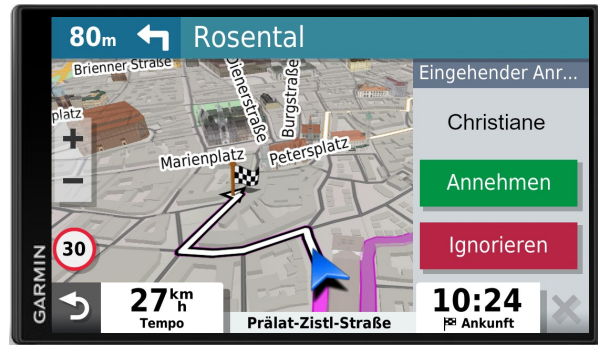


## HIGHLIGHTS

### Garmin DriveSmart™ 65 MT-S EU Navi

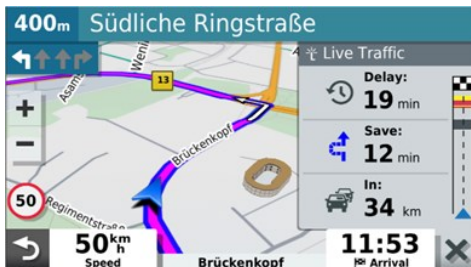
- 6,95 Zoll (17,7 cm) rahmenloses Multitouch-Glasdisplay
- 3D-Navigationskarten für Europa (46 Länder), inkl. Updates
- Garmin Live Traffic -Verkehrsdaten via Drive App
- Fahrerassistenz für mehr Sicherheit während der Fahrt
- Anzeige und Abspielen von Smartphone Benachrichtigungen
- Freisprechfunktion zum Telefonieren und Sprachsteuerung
- Parkplatzsuche, Wetterdaten und weitere Echtzeitdienste
- Vorinstallierte TripAdvisor® und Foursquare® Empfehlungen
- Real Directions™ Abbiegehinweise mit Orientierungspunkten
- PhotoReal™ 3D-Kreuzungsansicht und aktive Fahrspuranzeige
- Integriertes WLAN, Dual-Core Prozessor und Galileo-Empfang



## KEY FEATURES

3D-Navigationskarten	Vorinstallierte Detailkarten für Europa, Garmin Navigationsdaten, 3D-Gebäude, 3D-Gelände, Garmin POIs und fest installierte Blitzer (Hinweise optional zuschaltbar). Regelmäßige Updates inklusive - auch über WLAN.
Garmin Live Traffic	Empfang von Garmin Live Traffic über die Garmin Drive App. Anzeige von Verkehrsbehinderungen und Zeitverlust auf der Route in Echtzeit. Berechnung alternativer Routen und der möglichen Zeitersparnis.
Echtzeitdienste	Die Garmin Drive App sendet dem Navi Echtzeitdaten zum Wetter und gemeldete, mobile Radarkontrollen entlang der Route, sowie zur Parkplatzwahrscheinlichkeit auf den Straßen der Zieladresse in Großstädten.
Smart Notifications	Die Garmin Drive App sendet Benachrichtigungen (Mails, Nachrichten, Termine und mehr) vom gekoppelten Smartphone ans Navi. Im Display wird ein Auszug angezeigt, der vom Navi auch vorlesen werden kann.
Freisprechfunktion	Über die integrierte Bluetooth® Freisprecheinrichtung lassen sich Telefonate direkt über das Navi führen. Eingehende Anrufe werden im Display angezeigt und können direkt angenommen oder ignoriert werden.
Sprachsteuerung	Alle wichtigen Funktionen des Navis lassen sich auch über Sprachbefehle ansteuern und verwenden.
Fahrerassistenz	Auswählbare Hinweise für Schulen, Wildwechsel, scharfen Kurven, Bahnübergängen, Tempowechsel, Tempoüberschreitungen, falscher Fahrtrichtung, Blitzer (optional) entlang der Route, sowie Pausenerinnerung.
TripAdvisor® und Foursquare®	Tausende Garmin, Foursquare® und TripAdvisor® POIs, inklusive Bewertungen, vorinstalliert. Zeigt passende Hotels, Aktivitäten, Restaurants, Sehenswürdigkeiten und mehr entlang einer Route oder in der Umgebung.
Garmin Real Directions™	Mit Garmin Real Directions gibt das Navi klare Abbiegehinweise, unter Verwendung von Orientierungspunkten wie „Vor der Tankstelle rechts.“ oder „Nach der Ampel links.“.
Dual Core Prozessor und Galileo Empfang	Besonders schnelle Routenberechnung, dank Dual Core-Prozessor, sowie erhöhte Zuverlässigkeit und Navigation durch zusätzlichen Galileo-Satellitenempfang.

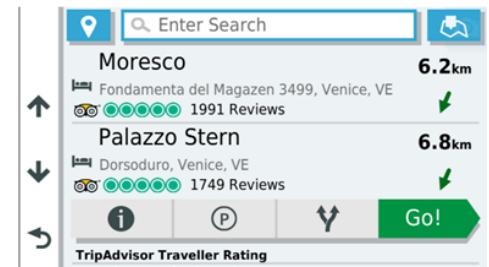
## SCREENSHOTS



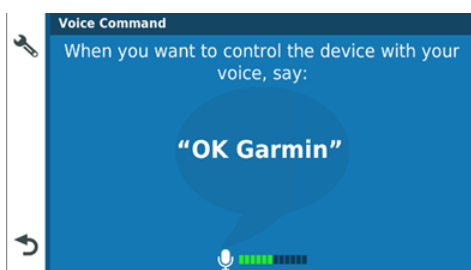
Live-Verkehrsinfos und alternative Route



3D-Gebäude und 3D-Gelände



TripAdvisor® Empfehlungen



Sprachsteuerung



Fahrerassistenz (Schule, Tempolimitwechsel)



Smart Notifications

## VERGLEICHSTABELLE

	Garmin Drive™ 52	Garmin DriveSmart™ 55	Garmin DriveSmart™ 65
Displaygröße	5 Zoll (12,7 cm)	5,5 Zoll (14 cm)	6,95 Zoll (17,7 cm)
Displayauflösung	480 x 272 pxl	1280 x 720 pxl	1024 x 600 pxl
Displaytyp	Touchdisplay, resistiv	Multitouch-Glasdisplay, kapazitiv	Multitouch-Glasdisplay, kapazitiv
Produktabmessungen	140 x 84 x 19 mm	137 x 76 x 18 mm	172 x 99 x 18 mm
Produktgewicht	160 g	151 g	240 g
Batterietyp	Li-Ion	Li-Ion	Li-Ion
Batteriekapazität	570 mAh	820 mAh	820 mAh
Batterielaufzeit	Bis zu 1 Stunde	Bis zu 1 Stunde	Bis zu 1 Stunde
Batterieanzahl	1 Stück	1 Stück	1 Stück
Externes Speicherkartenlaufwerk	Ja, für microSD™ Karten (nicht im Lieferumfang)	Ja, für microSD™ Karten (nicht im Lieferumfang)	Ja, für microSD™ Karten (nicht im Lieferumfang)
Interne Speicherkapazität	16 GB	16 GB	16 GB
Navigationskarten für Europa (46 Länder), inkl. Updates	•	•	•
3D-Gebäude- und 3D-Geländedarstellung		•	•
TripAdvisor® und Foursquare® POIs und Bewertungen	•	•	•
Garmin® POIs (Tanken, Einkaufen, Parken, Bars, u.v.m.)	•	•	•
Integrierte Routenplanung	•	•	•
Garmin Premium Traffic via TMCpro	nur MT Modelle	nur MT-D Modelle	nur MT-D Modelle
Garmin Live Traffic via DAB+		nur MT-D Modelle	nur MT-D Modelle
Garmin Live Traffic via Drive App		•	•
Garmin Live Traffic via Smartphone Link	•		
Fahrerassistenz	•	•	•
POIs entlang der Route	•	•	•
Routenberechnung mit favorisierten Städten und Straßen	•	•	•
Garmin Real Directions	•	•	•
PhotoReal 3D-Kreuzungsansichten	•	•	•
Fahrspuranzeige mit Ansagen	•	•	•
Live Parkplatzsuche	•	•	•
Live Wetter	•	•	•
Live Meldungen zu mobilen Radarkontrollen	optional zuschaltbar	optional zuschaltbar	optional zuschaltbar
Smart Notifications		•	•
Bluetooth® Freisprechfunktion		•	•
Sprachsteuerung		•	•
3D-Gebäude und 3D-Gelände		•	•
Integriertes WLAN		•	•
Galileo Satellitenempfang		•	•
Dual Core-Prozessor		•	•
Kompatibel mit der BC 30 Rückfahrkamera	•	•	•
Kompatible mit der Garmin Drive App		•	•
Kompatibel mit der Smartphone Link App	•		

## LOGISTIKDATEN

Verpackungsabmessungen	16 x 11 x 7 cm	19x 13 x 7 cm	20 x 13 x 8 cm
Verpackungsgewicht	438 g	438 g	544 g
Verpackungseinheit	1 Stück	1 Stück	1 Stück
Master Karton Abmessungen	46 x 33 x 31 cm	41 x 39 x 29 cm	43 x 36 x 30 cm
Master Karton Gewicht	16 kg	11 kg	10,5 kg
Master Karton Menge	32 Stück	20 Stück	16 Stück
Herstellungsort	Taiwan	Taiwan	Taiwan

## PRODUKT-PORTFOLIO



Artikelnummer	Artikelbezeichnung	EAN	Passende App
010-02036-10	Garmin Drive 52 MT-S EU	0753759211790	Smartphone Link
010-02036-11	Garmin Drive 52 MT EU	0753759223205	



Artikelnummer	Artikelbezeichnung	EAN	Passende App
010-02037-12	Garmin DriveSmart 55 MT-S EU	0753759211882	Garmin Drive App
010-02037-13	Garmin DriveSmart 55 MT-D EU	0753759211899	



Artikelnummer	Artikelbezeichnung	EAN	Passende App
010-02038-12	Garmin DriveSmart 65 MT-S EU	0753759211967	Garmin Drive App
010-02038-13	Garmin DriveSmart 65 MT-D EU	0753759211974	

## DETAILKARTENABDECKUNG



### Kartenabdeckung Europa:

- |                            |                    |                 |                        |
|----------------------------|--------------------|-----------------|------------------------|
| 1. Albanien                | 12. Gibraltar      | 24. Mazedonien  | 36. Schweiz            |
| 2. Andorra                 | 13. Griechenland   | 25. Moldawien   | 37. Serbien und Kosovo |
| 3. Belarus                 | 14. Großbritannien | 26. Monaco      | 38. Slowakei           |
| 4. Belgien                 | 15. Italien        | 27. Montenegro  | 39. Slowenien          |
| 5. Bosnien und Herzegowina | 16. Irland         | 28. Niederlande | 40. Spanien            |
| 6. Bulgarien               | 17. Island         | 29. Norwegen    | 41. Tschechien         |
| 7. Dänemark                | 18. Kroatien       | 30. Österreich  | 42. Türkei             |
| 8. Deutschland             | 19. Lettland       | 31. Polen       | 43. Ukraine            |
| 9. Estland                 | 20. Litauen        | 32. Portugal    | 44. Ungarn             |
| 10. Finnland               | 21. Lichtenstein   | 33. Rumänien    | 45. Vatikanstadt       |
| 11. Frankreich             | 22. Luxemburg      | 34. San Marino  | 46. Zypern             |
|                            | 23. Malta          | 35. Schweden    |                        |

## VERPACKUNG



### VERPACKUNGSINHALT

- 1x Garmin DriveSmart™ 65 MT-S
- 1x Kfz-Anschlusskabel
- 1x Saugnapfhalterung
- 1x USB-Kabel
- 1x Schnellstartanleitung

## PASSENDES ZUBEHÖR



**BC™ 30 Rückfahrkamera**  
Beim Rückwärtsfahren drahtlos das Kamerabild im Display des Navis anzeigen lassen, mit Abstandsanzeige.

Artikelnummer 010-12242-00



**Highspeed Multiladegerät**  
Erweitert den 12-Volt Zigarettenanzünder des Fahrzeugs um 2 Highspeed USB-Anschlüsse.

Artikelnummer 010-10723-17



**Tragbare Haftungshalterung**

Zur sicheren Befestigung des Navis auf einer Oberfläche im Auto.

Artikelnummer 010-10908-00



**Universaltasche**

Universelle, schwarze Reißverschlusstasche für Geräte bis zu 7 Zoll. Innen aus Samt zum Schutz vor Kratzern.

Artikelnummer 010-11917-00